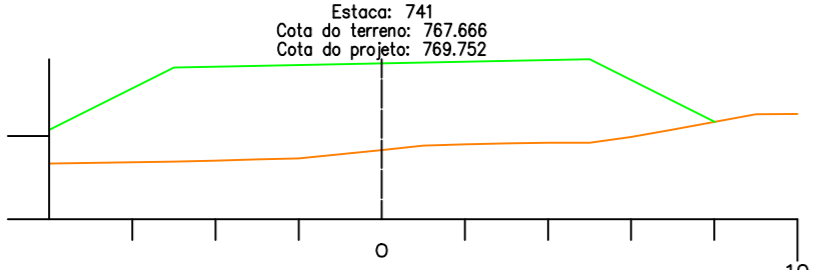
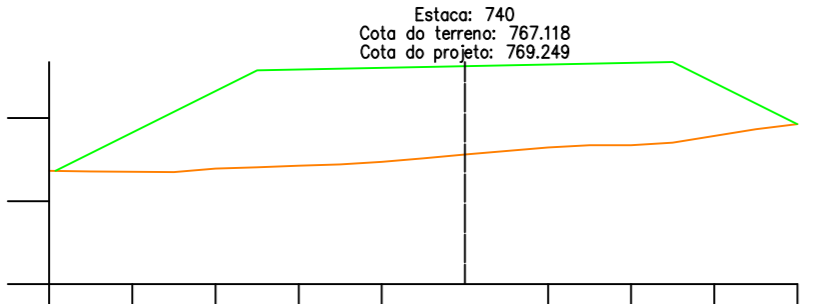


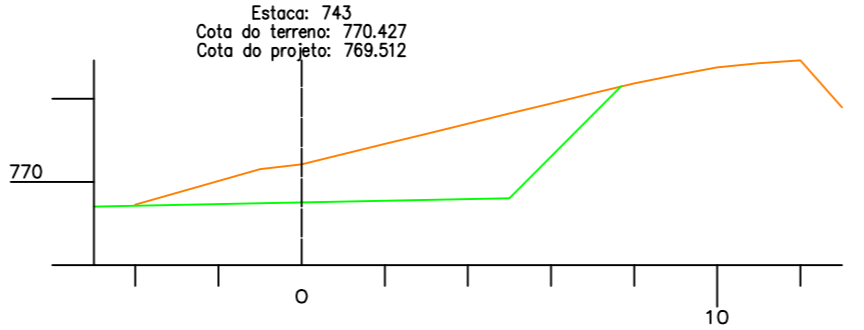
Estrada da Custódia



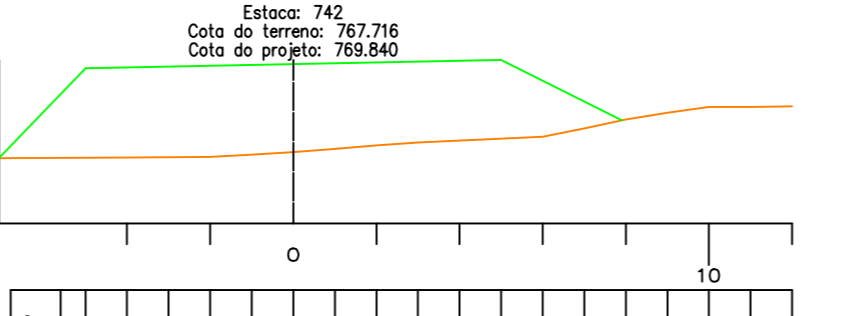
Áreas	Cotas do Projeto	Cotas do Terreno
Área de corte: 0,000m2	8,000	8,000
	768,152	767,337
		7,000
		767,354
	6,000	767,372
	5,000	767,389
	768,652	767,407
		767,424
		767,442
		2,000
Área de aterro: 28,813m2		767,463
		767,560
	0,000	767,666
	768,752	767,771
		2,000
		767,804
		3,000
		767,826
		4,000
		767,843
	5,000	5,000
	768,852	767,843
		6,000
		767,978
		7,000
		768,160
	8,013	8,000
	768,345	768,343
		9,000
		768,525
	10,000	
	768,531	



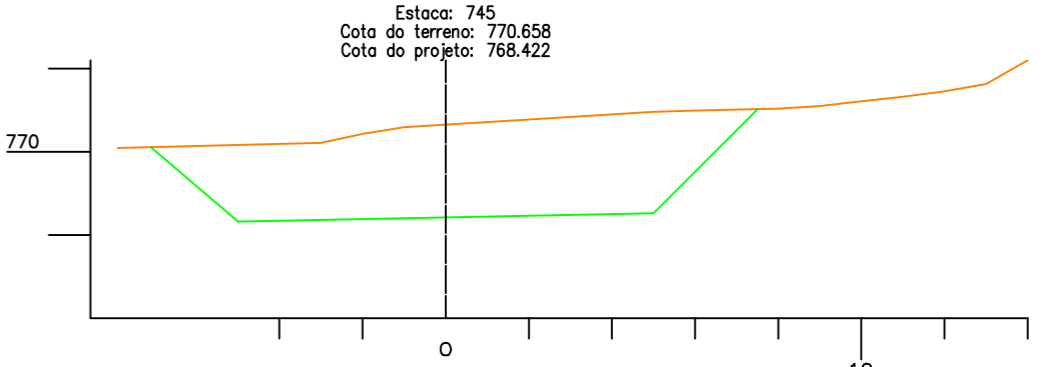
Áreas	Cotas do Projeto	Cotas do Terreno
Área de corte: 0,000m2	9,949	10,000
	766,725	766,726
		766,717
	8,000	766,707
Área de aterro: 30,066m2	7,000	766,697
	6,000	766,622
	5,000	766,815
	769,149	766,849
	4,000	766,883
	3,000	766,945
	1,000	767,032
	0,000	767,118
	769,249	767,205
	2,000	767,292
	3,000	767,345
	4,000	767,341
	5,000	767,406
	768,349	767,568
	7,990	767,730
	8,000	767,854



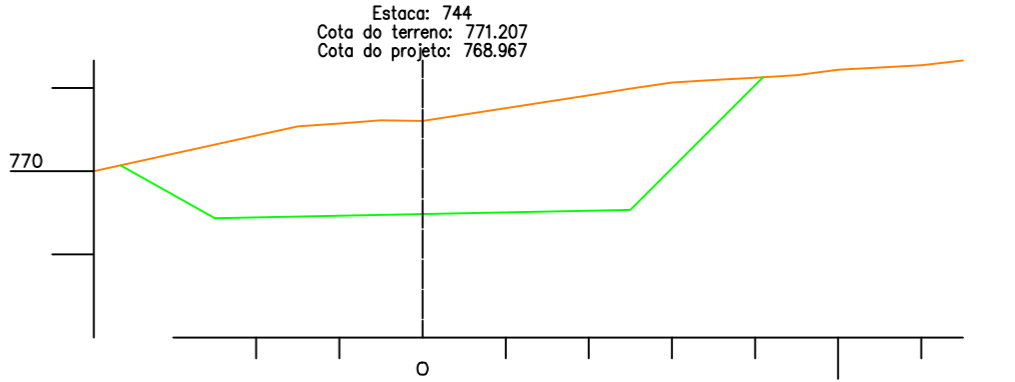
Áreas	Cotas do Projeto	Cotas do Terreno
Área de corte: 12,238m2	5,000	4,000
	769,412	769,453
		3,000
	2,000	769,739
Área de aterro: 0,000m2	1,000	770,026
	0,000	770,312
	769,512	770,427
	770,571	770,571
	2,000	770,915
	3,000	771,159
	4,000	771,402
	5,000	771,846
	7,689	771,890
	772,133	772,133
	9,000	772,177
	772,301	772,573
	10,000	772,756
	11,000	772,855
	12,000	772,931
	13,000	771,794



Áreas	Cotas do Projeto	Cotas do Terreno
Área de corte: 0,000m2	5,000	5,000
	768,740	767,854
		4,000
	3,000	767,889
Área de aterro: 23,742m2	2,000	767,595
	1,000	767,600
	0,000	767,655
	769,940	767,716
	1,000	767,797
	2,000	767,878
	3,000	767,948
	4,000	767,994
	5,000	768,041
	769,940	768,086
	7,913	768,088
	768,483	768,502
	9,000	768,664
	10,000	768,603
	11,000	768,806
	12,000	768,822



Áreas	Cotas do Projeto	Cotas do Terreno
Área de corte: 22,851m2	5,000	4,000
	768,322	770,685
		3,000
	2,000	770,216
Área de aterro: 0,000m2	1,000	770,429
	0,000	770,596
	768,422	770,638
	771,030	770,719
	2,000	770,780
	3,000	770,841
	5,000	770,903
	768,522	770,964
	6,000	770,994
	7,508	771,030
	771,042	771,042
	9,000	771,104
	10,000	771,221
	11,000	771,324
	12,000	771,454
	13,000	771,633
	14,000	772,205



Áreas	Cotas do Projeto	Cotas do Terreno
Área de corte: 26,278m2	5,000	4,000
	768,867	770,518
		3,000
	2,000	771,150
Área de aterro: 0,000m2	1,000	771,227
	0,000	771,207
	768,967	771,363
	771,519	771,519
	2,000	771,674
	3,000	771,850
	5,000	771,946
	768,067	772,138
	6,000	772,196
	8,197	772,263
	772,264	772,311
	9,000	772,444
	10,000	772,489
	11,000	772,553
	12,000	772,553
	13,000	772,664



Conteúdo: Seções Transversais  
Título: Concepção em Planta  
Local: Obs: A Obra Inicia-se na Comunidade Camponesa Cisterna e Segue Até o Centro Comunitário da Custódia, Zona Rural de Catalão - GO

Proprietário:  
Prefeitura Municipal de Catalão  
Cidade:  
Catalão - GO  
Bairro:  
Centro  
Desenho:  
Hagamenon  
Escala:  
1/1000  
Folha:  
79/102  
Data:  
Janeiro/2024

Assinaturas:  
Proprietário:  
Prefeitura Municipal de Catalão  
Resp. Técnico:  
Engenheiro Gustavo Gonçalves da Costa  
CREA 1020617675/D-GO

observação e outros:

Aprovação: